

INFORME DIARIO DE MONITOREO DE MEDIOS*

*Vigilancia basada en eventos de interés epidemiológico mediante el monitoreo de medios abiertos de comunicación locales y nacionales.

Reporte de eventos:

Amenaza	Tema	Medio	Fecha	Resumen	Liga	Prioridad
Biológico	Covid-19	El sol de Cuernavaca	01 septiembre 2020	En vísperas de la conmemoración del 15 y 16 de septiembre, las normas sanitarias se han relajado y con ello el riesgo de contagios y defunciones por el Covid-19 aumenta, y a esto se suma que mucha gente de la Ciudad de México esta rentando casas para pasar ese fin de semana aquí festejando El Grito de Independencia, alertó a la ciudadanía y a las autoridades, el Presidente del Consejo Ciudadano de Seguridad y Procuración de Justicia, Rafael Rueda Moncalián	https://www.elsoldecuernavaca.com.mx/local/visita-de-turistas-para-festejar-el-grito-en-morelos-factor-de-riesgo-5702839.html	Bajo
Biológico	Covid-19	La Unión	02 septiembre 2020	El director de Salud señaló que si los comerciantes no cumplen con las medidas sanitarias, se volverá a restringir su instalación.	https://www.launion.com.mx/morelos/zona-sur/noticias/166877-reabren-por-completo-el-tianguis-de-los-martes-de-tetecala.html	Bajo
Biológico	Covid-19	La Unión	01 septiembre 2020	Por tercera semana consecutiva, Jojutla fue el municipio de la región sur que tuvo el mayor número de contagios de covid-19, ahora durante el periodo comprendido entre el 23 al 30 de agosto, mientras que Tlaltzapán acumuló el mayor número de decesos en la semana, con cuatro.	https://www.launion.com.mx/morelos/zona-sur/noticias/166815-la-region-sur-suma-34-nuevos-contagios-de-covid-19.html	Bajo
Biológico	Covid-19	La Jornada	02 septiembre 2020	El Consejo Estatal de Seguridad en Salud, dio a conocer que todos los días surge nueva información sobre el COVID-19, aún no existe tratamiento y vacuna, por ello es necesario evitar el riesgo de contagio acatando las medidas de higiene y sana distancia ya conocidas, detalló el secretario de salud Marco Antonio Cantú Cuevas.	http://www.lajornadamorelos.com.mx/sociedad-y-justicia/2020/09/02/26544/aglomeraciones-patrias-un-im%C3%A1n-contagios-alertan-poblaci%C3%B3n	Bajo
Salud	Cirugía estética	La Jornada	02 septiembre 2020	El Colegio de Cirujanos Plásticos Estéticos y Reconstructivos demandan que la cofepris regule hospitales, para verificar que el personal que realiza este tipo de intervenciones, cuentes con la preparación y certificación que avale que son capaces de realizarlas.	http://www.lajornadamorelos.com.mx/sociedad-y-justicia/2020/09/02/26551/piden-que-cofepris-eval%C3%BAe-los-cirujanos-en-la-entidad	Bajo
Salud	Clembuterol	Zona Centro	02 septiembre 2020	Tras los casos de intoxicación por Clembuterol en distintos municipios de Morelos, autoridades del Ayuntamiento de Cuernavaca, pidieron a la Secretaría de Agricultura y Desarrollo Rural, intensificar la revisión a los productores de ganado.	https://www.zonacentronoticias.com/2020/09/tras-los-casos-de-intoxicacion-por-clembuterol-en-morelos-piden-intensificar-la-revision-a-los-productores-de-ganado/	Bajo



SERVICIOS
DE SALUD



<http://ssm.gob.mx>



Servicios de Salud Morelos



@MorelosSalud

INFORME DE RIESGOS METEOROLOGICOS

Fuente: Servicio Meteorológico Nacional de México, CONAGUA.

LLUVIAS PUNTUALES TORRENCIALES EN CHIAPAS E INTENSAS EN TABASCO Y CAMPECHE

Este día, el **frente frío No. 1** se extenderá sobre el norte del territorio nacional y en interacción con **inestabilidad en niveles altos de la atmósfera**, originarán lluvias fuertes a muy fuertes con descargas eléctricas, rachas de viento y posibles granizadas en Chihuahua, Coahuila, Durango y Sinaloa, así como chubascos y lluvias fuertes en Nuevo León. Un **canal de baja presión** sobre el noroeste, occidente y centro del país, ocasionará chubascos y lluvias fuertes sobre dichas regiones. Por otro lado, la Tormenta Tropical “Nana” o posible Huracán, originará lluvias puntuales torrenciales en Chiapas, lluvias muy fuertes a puntuales intensas en Tabasco, Campeche, Yucatán y Quintana Roo, además de oleaje de 1 a 3 metros de altura significativa en las costas de Quintana Roo. Un **sistema de alta presión** en niveles medios de la atmósfera mantendrá temperaturas superiores a 40°C en Baja California, Sonora, Chihuahua, Coahuila, Nuevo León, Tamaulipas, Campeche y Yucatán. También se pronostica, viento de componente sur (surada) con rachas de 50 a 60 km/h en las costas de Tamaulipas.

Las lluvias podrían acompañarse de descargas eléctricas, posible caída de granizo y fuertes rachas de viento durante las tormentas, además de incremento en los niveles de ríos y arroyos, desbordamientos, deslaves e inundaciones en zonas bajas.

Pronostico de Precipitación:

Intervalos de chubascos (5.1 a 25 litros por metro) en: Baja California Sur, Tamaulipas, Aguascalientes, Estado de México, Ciudad de México, **Morelos**, Guerrero, Oaxaca, Puebla y Veracruz.

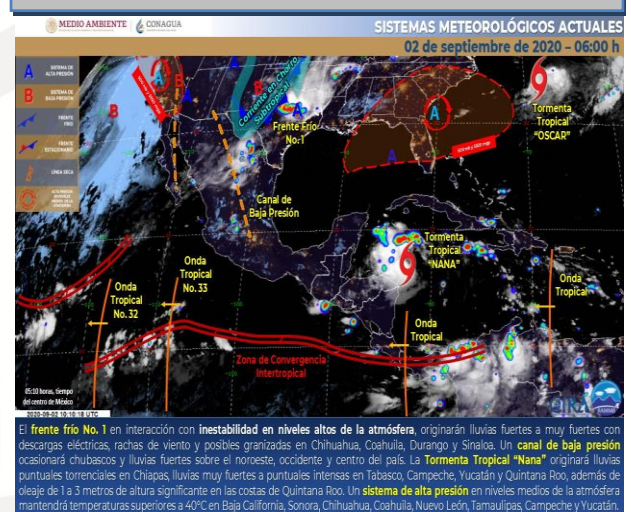
Pronostico de Temperaturas Máximas:

Temperaturas máximas de 35°C a 40°C: Baja California Sur, Sinaloa, Chihuahua, Durango (noreste), San Luis Potosí (oriente), Veracruz, Tabasco, Chiapas y Quintana Roo.

Pronostico en región Mesa Central:

Cielo medio nublado a nublado en el transcurso del día, **con intervalos de chubascos en Morelos** y Puebla, así como lluvias aisladas en Guanajuato, Querétaro e Hidalgo, todas con descargas eléctricas. Ambiente cálido durante el día. Viento de dirección variable de 15 a 30 km/h en la región, además de rachas de 50 km/h en zonas de tormenta.

IMAGEN DE SATELITE



SERVICIOS
DE SALUD



<http://ssm.gob.mx>



Servicios de Salud Morelos



@MorelosSalud

INFORME DE MONITOREO VOLCÁNICO Y SISMOLÓGICO

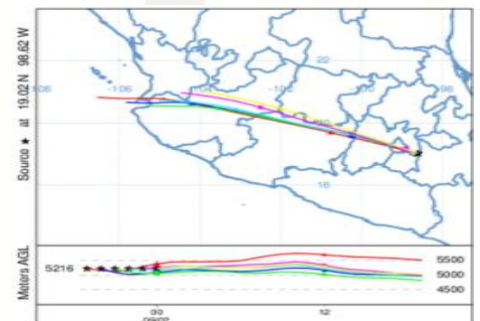
Fuente: Servicio Sismológico Nacional, UNAM. / Centro nacional de Prevención de Desastres (CENAPRED)-SEGOB, SENEAM-SCT y NOAA.

En las últimas 24 horas, mediante el sistema de monitoreo del volcán Popocatepetl se identificaron **155 exhalaciones** acompañadas de gases volcánicos y en ocasiones de ligeras cantidades de ceniza. Adicionalmente se registraron **523 minutos de tremor.**

NIVEL DE ALERTA	SEMAFORO	AMARILLO-FASE 2	RECOMENDACIONES PARA LA FASE AMARILLO FASE 2
	Incremento de actividad: <ul style="list-style-type: none"> • Pluma de vapor de agua y gas • Ligera caída de ceniza en áreas cercanas • Caída de fragmentos incandescentes • Crecimiento y destrucción de domos de lava • Posibilidad de flujos piroclásticos por explosiones • Flujos de lodo o escombros de corto alcance 		<ol style="list-style-type: none"> 1. Continuar con el radio de seguridad de 12 km, por lo que la permanencia en esa área no está permitida. 2. Controlar el tránsito entre Santiago Xalitxintla y San Pedro Nexapa, vía Paso de Cortés. 3. A las autoridades de Protección Civil, mantener sus procedimientos preventivos, de acuerdo con sus planes operativos. 4. A la población se le recomienda elevar la atención a los avisos de las autoridades de su localidad y se exhorta a no acercarse al volcán, y mucho menos al cráter. 5. Mantenerse fuera de cañadas ante posibles flujos de lodo, principalmente en temporada de lluvias.

PRONOSTICO DE CAIDA DE CENIZA

En caso de una exhalación de ceniza volcánica, **el pronóstico de trayectoria hacia el noroeste** de la posible exhalación. Iniciando su trayectoria en la zona oeste del estado de Puebla; zona sureste, centro, oeste y noroeste del Estado de México; zona sureste, sur, suroeste y oeste de la Ciudad de México; zona noreste, norte y noroeste del estado de Michoacán, para las primeras 12 horas de pronóstico, (14:00 a las 02:00 hora local). Posteriormente para las últimas 12 horas de pronóstico, (02:00 a las 14:00 hora local), las trayectorias continúan en la zona norte y noroeste del estado de Michoacán; zona este, centro, oeste y centro-norte del estado de Jalisco; zona sur y suroeste del estado de Nayarit y algunas llegando al Océano Pacífico.



SISMOS	Se registró sismo de magnitud de 4.4 grados Richter, a las 07:49:09 hrs con localización del epicentro a 23 km al sureste de Crucecita, Oaxaca.		ÚLTIMO SISMO		SISMOS RECIENTES	
	NO PERCEPTIBLE EN EL ESTADO DE MORELOS.		TIEMPO DEL CENTRO DE MÉXICO			
			FECHA: 2020-09-02			
			HORA: 07:46:09			
		MAGNITUD: 4.4				
		EPICENTRO				
		LATITUD: 15.59°				
		LONGITUD: -96.04°				
		LOCALIZACIÓN: 23 KM AL SURESTE DE CRUCECITA, OAXACA				
		PROFUNDIDAD: 17 KM				
REPORTE DE DAÑOS A LA POBLACION						
PROTECCIÓN CIVIL		Sin reporte de daños a la población ni a la infraestructura en salud.				



SERVICIOS
DE SALUD



<http://ssm.gob.mx>



Servicios de Salud Morelos



@MorelosSalud



MORELOS
2018 - 2024



Fecha: 02 de septiembre del 2020
Semana Epidemiológica: 36
Área: Coordinación de Vigilancia Epidemiológica, UIES.

INFORME DE TEMPERATURAS Y CALIDAD DEL AIRE

Fuente: Comisión Estatal de Agua (CEAGUA)

ICA	CALIDAD DEL AIRE	PROTEJA SU SALUD
0-50	Buena	No se anticipan impactos a la salud cuando la calidad del aire se encuentra en este intervalo.
51-100	Moderada	Las personas extraordinariamente sensitivas deben considerar limitación de los esfuerzos físicos excesivos y prolongados al aire.
101-150	Dañina a la salud de los grupos sensitivos	Los niños adultos activos, y personas con enfermedades respiratorias tales como el asma, deben evitar los esfuerzos físicos excesivos y prolongados al aire.
151-200	Dañina a la salud	Los niños adultos activos, y personas con enfermedades respiratorias tales como el asma, deben evitar los esfuerzos físicos excesivos y prolongados al aire libre; las demás personas, especialmente los niños, deben limitar los esfuerzos excesivos y prolongados al aire libre.
201-300	Muy dañina a la salud	Los niños adultos activos, y personas con enfermedades respiratorias tales como el asma, deben evitar todos los esfuerzos excesivos al aire libre; las demás personas, especialmente los niños, deben limitar los esfuerzos físicos excesivos al aire libre.
300+	Arriesgado	

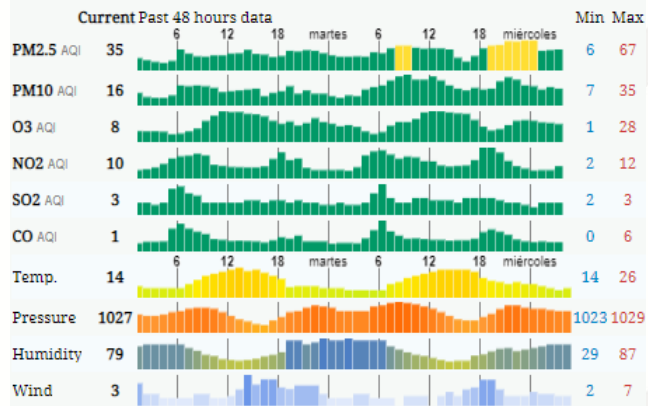
CALIDAD DEL AIRE CUERNAVACA, MORELOS.

Estación de Monitoreo Cuernavaca Centro, Morelos.

41

Bueno

Actualizado el miércoles 4:00
Temp.: 16°C



PRONOSTICO DE TEMPERATURAS POR MUNICIPIO

Municipio	Max	Mín	Municipio	Max	Mín
Amacuzac	31°	18°	Puente de Ixtla	32°	19°
Axochiapan	30°	19°	Temixco	31°	17°
Ayala	30°	18°	Tepalcingo	29°	18°
Cuautla	27°	15°	Tepoztlán	25°	13°
Cuernavaca	26°	14°	Tlaltizapan	27°	18°
Huitzilac	18°	8°	Tlaquiltenango	32°	20°
Jiutepec	28°	16°	Zacatepec	29°	20°
Jojutla	31°	20°	Zacualpan	22°	13°

TEMPERATURAS MAXIMAS Y MINIMAS, ÚLTIMAS 24 HRS

Mínimas

Huitzilac	8°
Tetela del Volcán	12°
Totalapan	13°
Ocuituco	14°

Máximas

Tlaquiltenango	32°
Jojutla	31°
Axochiapan	30°
Zacatepec	29°



SERVICIOS
DE SALUD



<http://ssm.gob.mx>



Servicios de Salud Morelos



@MorelosSalud

Calle Gustavo Gómez Azcárate No. 205, Col. Lomas de la Selva
C.P. 62270, Cuernavaca, Morelos. Tel.: 318 84 50.

INFORME DE MONITOREO EPIDEMIOLÓGICO

Fuente: Jurisdicciones Sanitarias del estado de Morelos.

JURISDICCION SANITARIA I:

- SIN EVENTOS EXTRAORDINARIOS.

JURISDICCION SANITARIA II:

- SIN EVENTOS EXTRAORDINARIOS.

JURISDICCION SANITARIA III:

- SIN EVENTOS EXTRAORDINARIOS.

SISTEMA NOTINMED

- Brote de **DENGUE NO GRAVE**, TLALTIZAPAN, MORELOS.
 - Folio: **NM00236707-0**
 - Municipio: TLALTIZAPAN
 - Lugar: ZONA CENTRO
 - Población afectada: 10 CONFIRMADOS, 33 POR ASOCIACIÓN EPIDEMIOLÓGICA.
 - Defunciones: 0, TASA DE LETALIDAD 0.0%

SISTEMA NOTINMED

- Brote de **DENGUE NO GRAVE**, JOJUTLA, MORELOS.
 - Folio: **NM00236681-0**
 - Municipio: JOJUTLA
 - Lugar: ZONA CENTRO
 - Población afectada: 2 CONFIRMADOS, 17 POR ASOCIACIÓN EPIDEMIOLÓGICA.
 - Defunciones: 1, TASA DE LETALIDAD 16.7%



SERVICIOS
DE SALUD



<http://ssm.gob.mx>



Servicios de Salud Morelos



@MorelosSalud

EVENTOS EN SEGUIMIENTO

- INTOXICACION POR CLEMBUTEROL**

En seguimiento al Brote por intoxicación por **Clembuterol** en los municipios de Yecapixtla, Jonacatepec, Yauhtepec, Cuautla y localidad de Amayuca, perteneciente al municipio de Jantetelco, se informa que se mantienen los 70 casos que cumplen definición operacional a Intoxicación por clembuterol, de los cuales 29 son masculinos y 41 femeninos, de los 70 casos 17 requirieron hospitalización transitoria, **todos los afectados se refieren en recuperación, no se registran defunciones**, con una **tasa de ataque de 0.14** y una **tasa de letalidad de 0.0%**, último caso notificado el **21 de agosto** por lo que **se espera un cierre de brote el día 04/09/2020** en caso de no tener más casos notificados, se mantienen actividades de búsqueda de casos y verificación de rastro municipal y distribuidores de carne por el área de COPRISEM, anexo estudio de brote actualizado y se estará informando las eventualidades. **ULTIMO FOLIO NOTINMED NM00235639-4**

LOCALIDADES CON LLUVIAS MÁXIMAS REGISTRADAS EN LAS ÚLTIMAS 24 HORAS.

NO SE PRESENTARON LLUVIAS EN EL ESTADO.

Se vigilan crecimientos de ríos y arroyos en áreas de riesgo por parte de Protección Civil.



SERVICIOS
DE SALUD



<http://ssm.gob.mx>



Servicios de Salud Morelos



@MorelosSalud